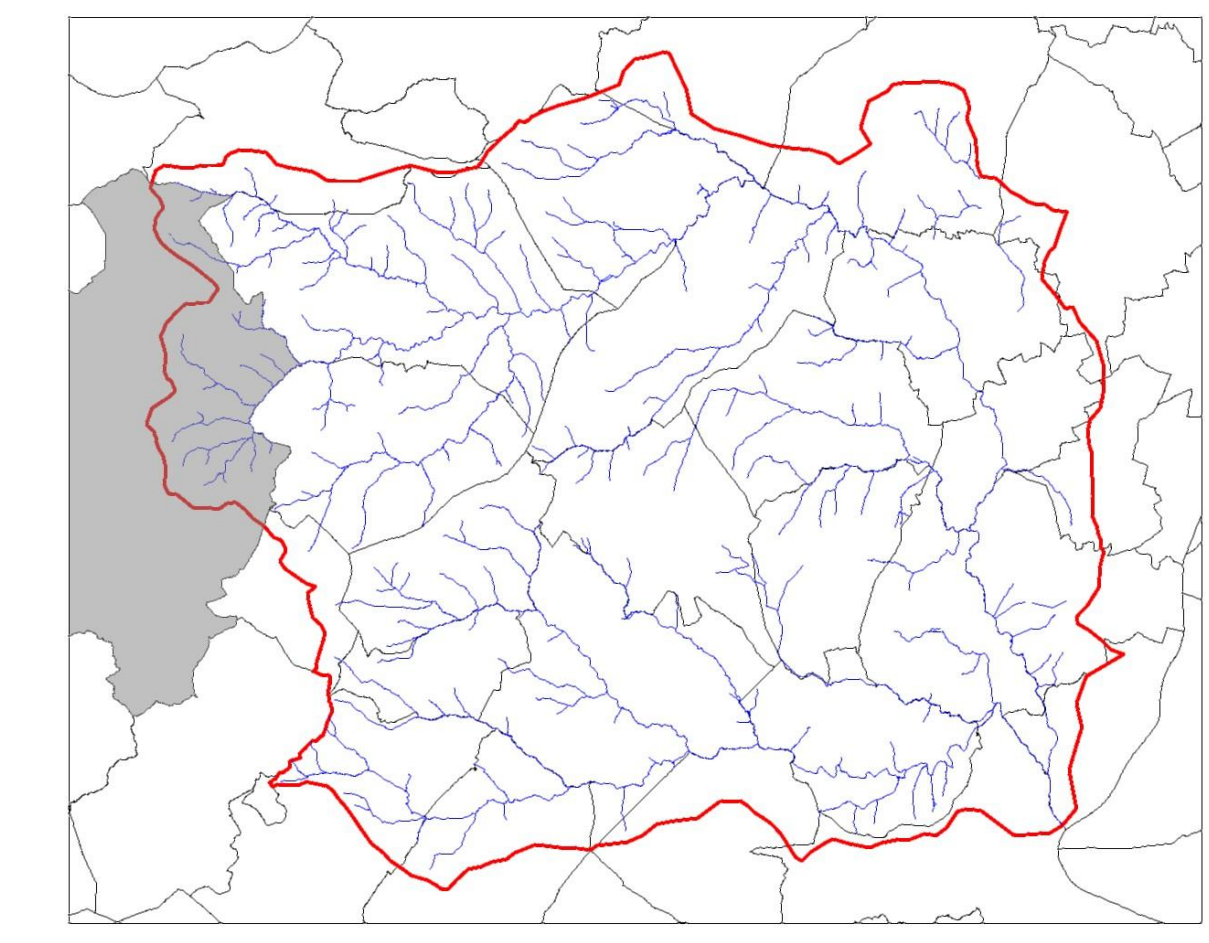
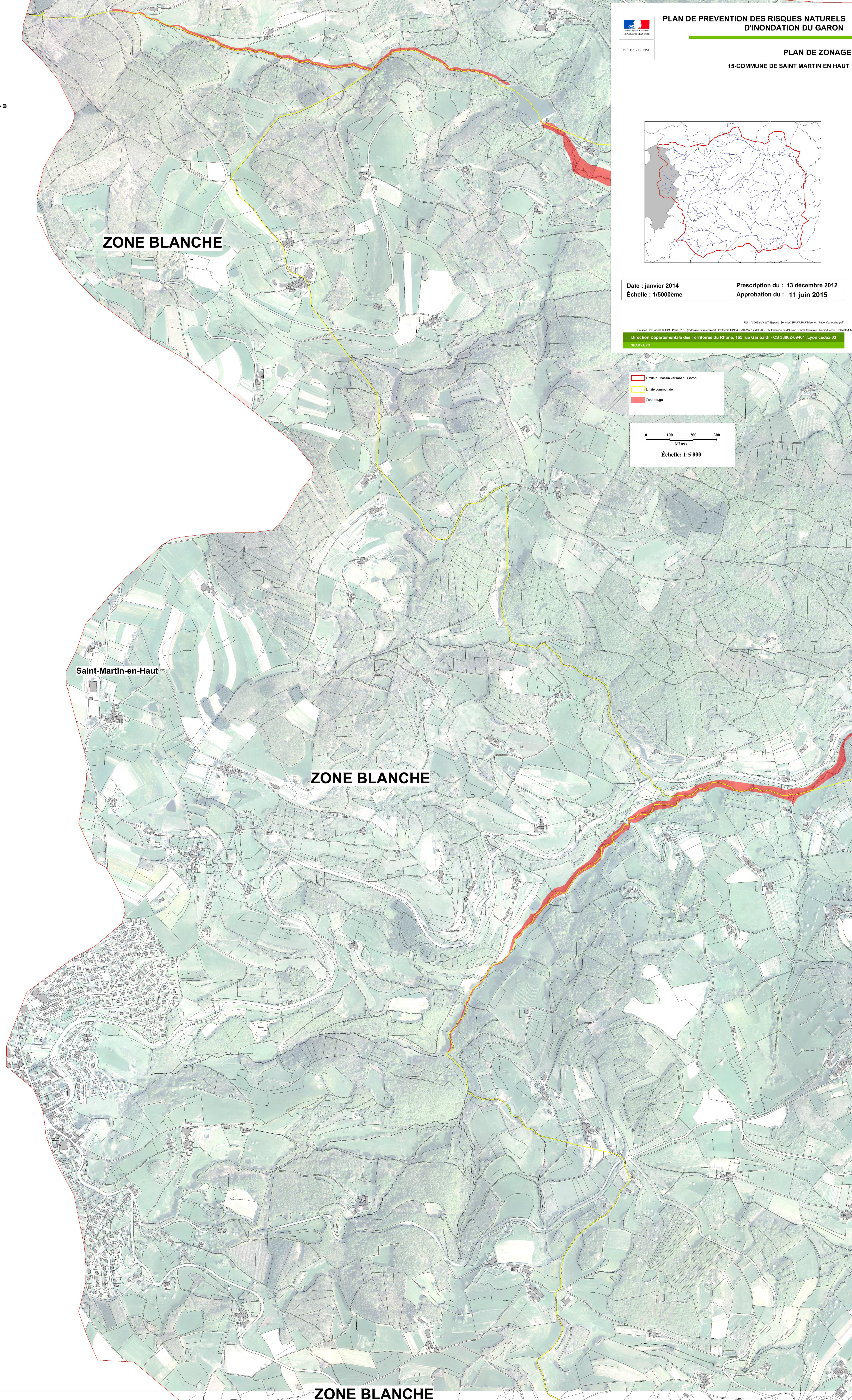




PROJET DE RISKING

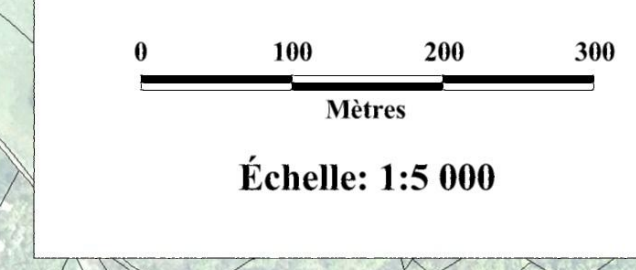


Date : janvier 2014
Échelle : 1/5000ème

Prescription du : 13 décembre 2012
Approbation du : 11 juin 2015

Source : BIGNARD © IGN - Paris 2010 (révision de l'élaboration) - Photo: IGN/BRGM/AMM - juillet 2007 - Automatisation de BRGM - L'Etat/Leclerc - Reproduction : Intersect Line
Direction Départementale des Territoires du Rhône, 165 rue Garibaldi - CS 33862-69401 Lyon cedex 03
SPAR / LUPR

- Limite du bassin versant du Garon
- Limite communale
- Zone rouge



Saint-Martin-en-Haut

ZONE BLANCHE

ZONE BLANCHE